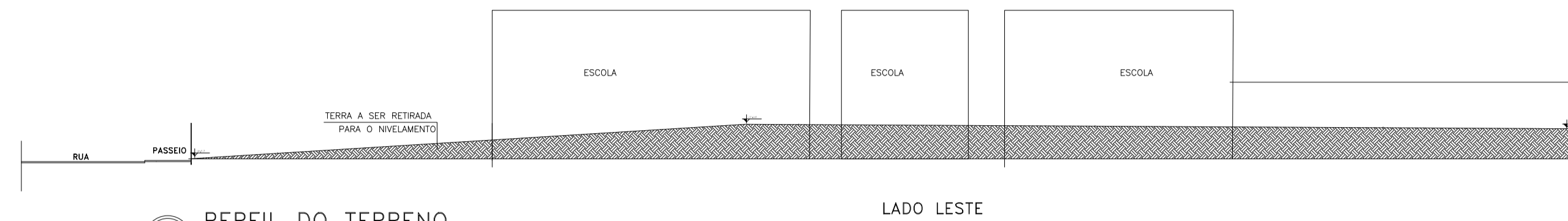


Rua a ser implantada

PERFIL DO TERRENO  
MARCAÇÃO DA TERRAPLANAGEM PARA NIVELAMENTO DO TERRENO

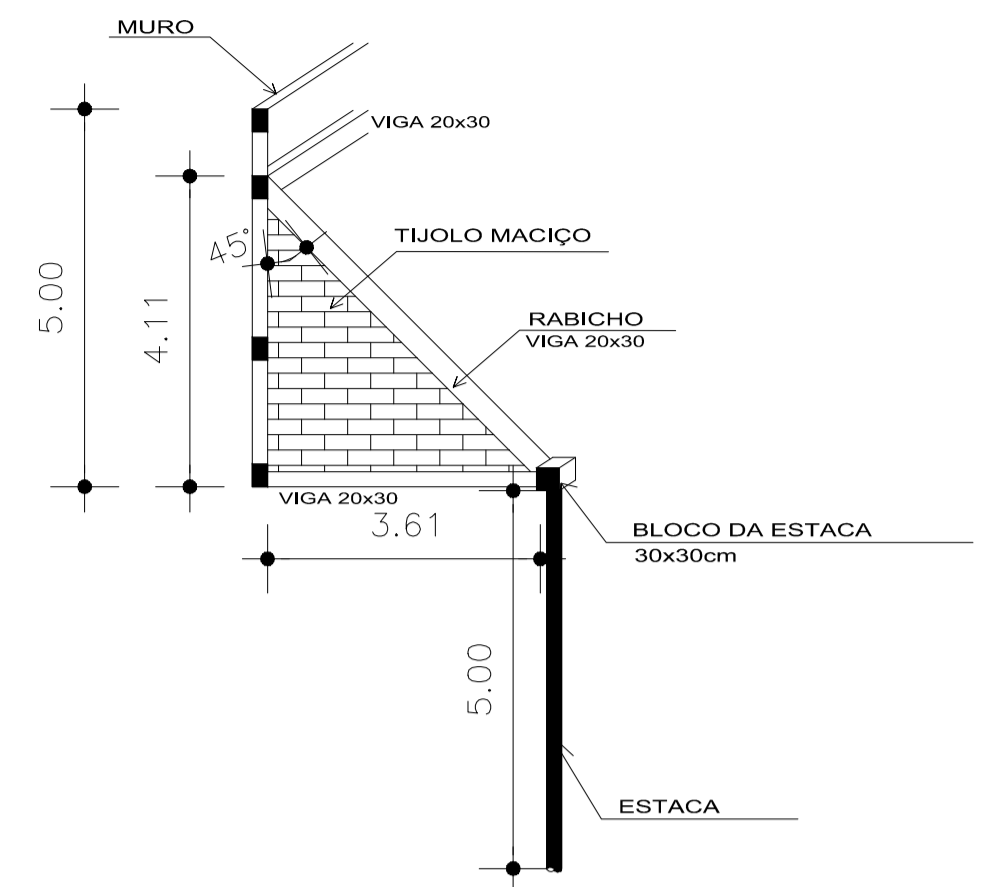
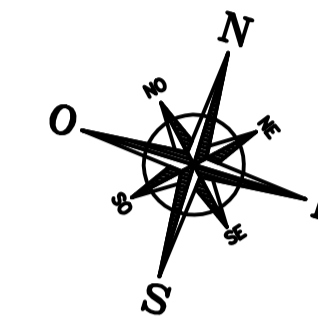


03 PERFIL DO TERRENO  
ESCALA: 1/200

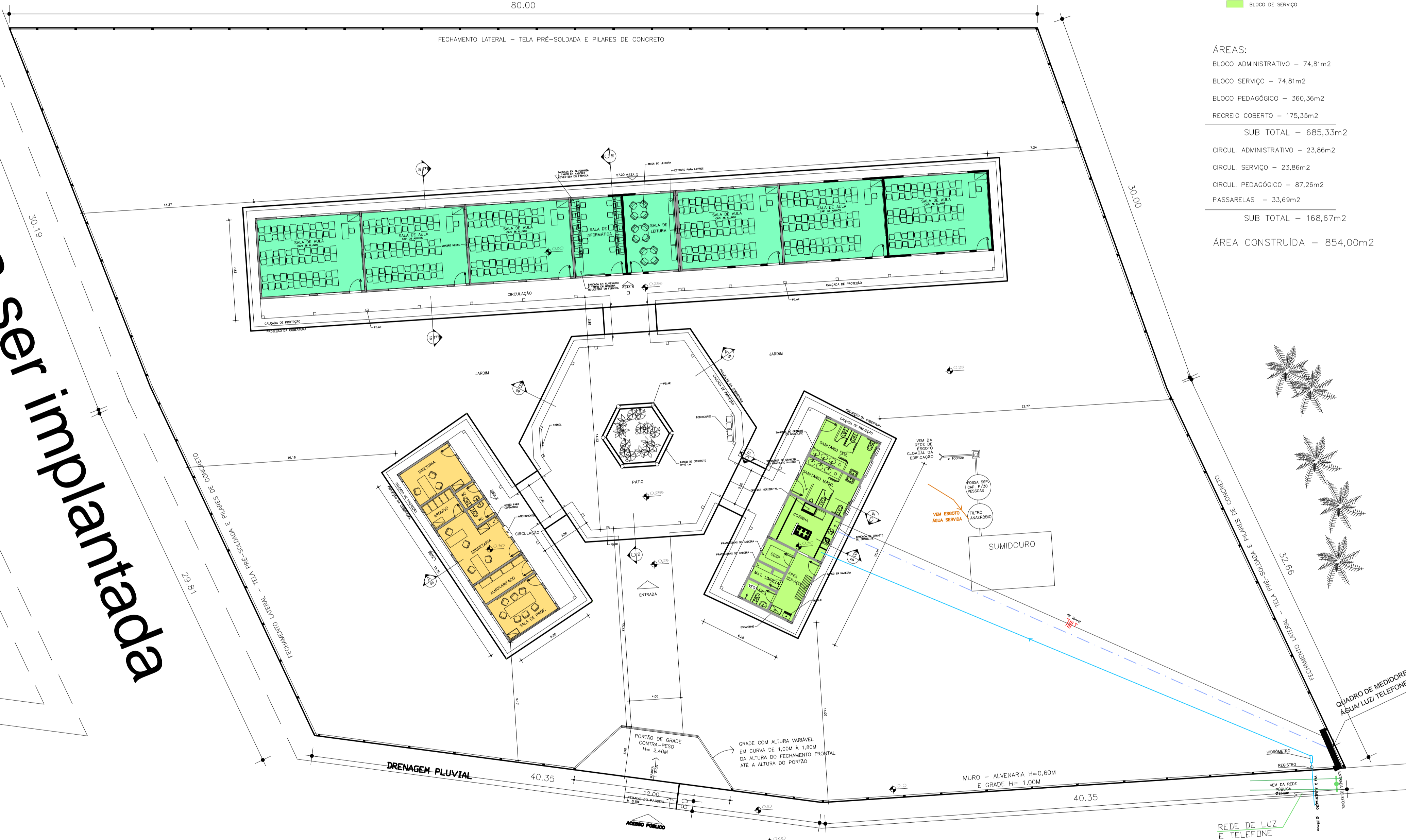
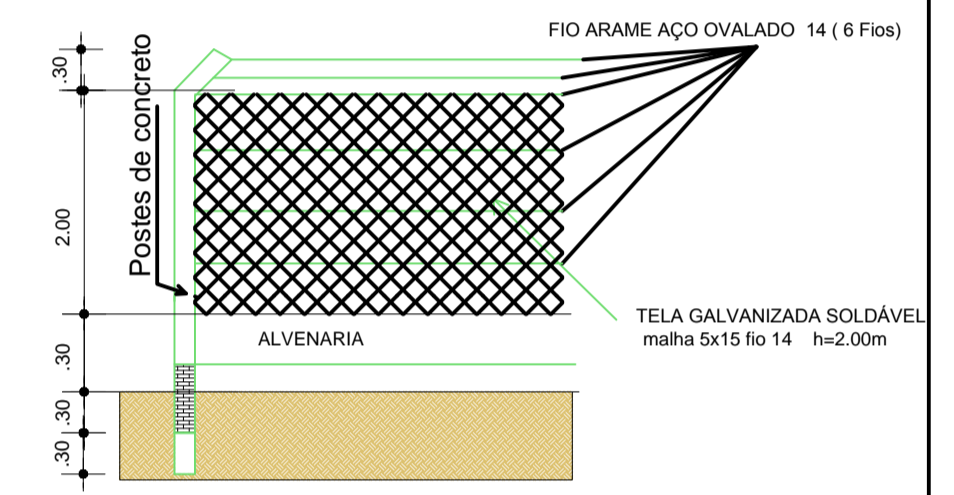
ÁREA PERTENCENTE AO MUNICÍPIO

- LEGENDA
- BLOCO PEDAGÓGICO
  - BLOCO ADMINISTRATIVO
  - BLOCO DE SERVIÇO

- ÁREAS:
- BLOCO ADMINISTRATIVO - 74,81m<sup>2</sup>
  - BLOCO SERVIÇO - 74,81m<sup>2</sup>
  - BLOCO PEDAGÓGICO - 360,36m<sup>2</sup>
  - RECREIO COBERTO - 175,35m<sup>2</sup>
  - SUB TOTAL - 685,33m<sup>2</sup>
  - CIRCUL. ADMINISTRATIVO - 23,86m<sup>2</sup>
  - CIRCUL. SERVIÇO - 23,86m<sup>2</sup>
  - CIRCUL. PEDAGÓGICO - 87,26m<sup>2</sup>
  - PASSARELAS - 33,69m<sup>2</sup>
  - SUB TOTAL - 168,67m<sup>2</sup>
  - ÁREA CONSTRUÍDA - 854,00m<sup>2</sup>



Detalhe do cercamento



Rua 14

01 PLANTA DE LOCAÇÃO DA EDIFICAÇÃO  
ESCALA: 1/200

RUI CESAR SARETTA ENG.º CIVIL- CREA RS: 80.020-D	PREFEITURA MUNICIPAL DE SAGRADA FAMÍLIA - RS		
	Obra: ESPAÇO EDUCATIVO URBANO II - 06 SALAS DE AULA		
Resp. Técnico:	Local: RUA 14 - SAGRADA FAMÍLIA-RS		
	Projeto: Arquitetônico		
	Conteúdo: PLANTA DE LOCAÇÃO DA EDIFICAÇÃO		
PRANCHA: 03	Proprietário: PREFEITURA MUNICIPAL DE SAGRADA FAMÍLIA		
DATA: OUTUBRO/13	ESCALA: 1/200	ÁREA: 854,00m <sup>2</sup>	GIOVANI