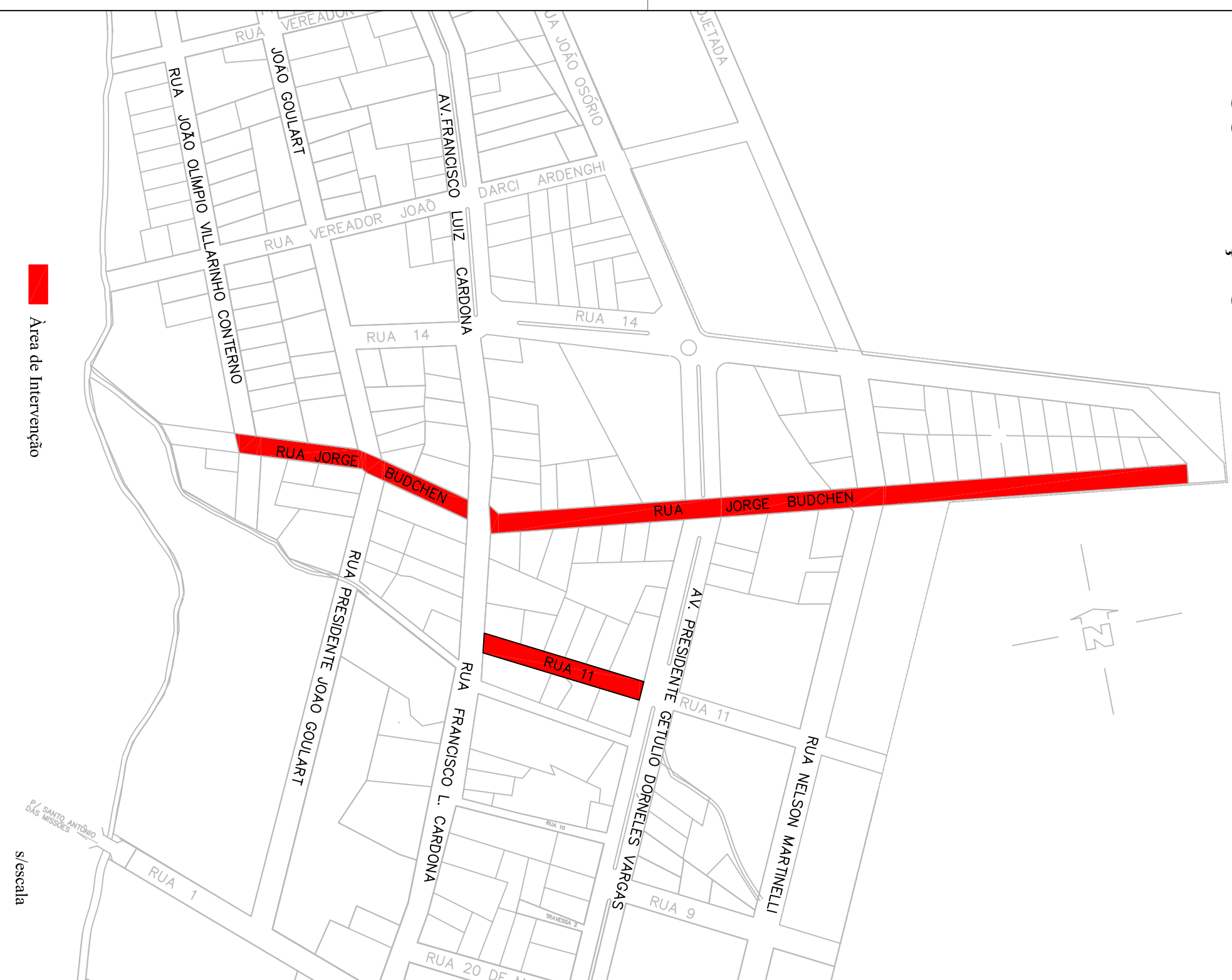



LOCALIZAÇÃO




Área de Intervenção

s/escala

SITUAÇÃO



DMT



Distância Média de Transporte da Usina de CBUQ: 24Km (Estrada Pavimentada)

PREFEITURA MUNICIPAL DE SAGRADA FAMÍLIA / RS

PROJETO		RESPONSÁVEL TÉCNICO	
CAPEAMENTO ASFALTICO		ENGRº CIVIL RUI CESAR SARETTA CREA/RS 80.020-D	
ESPECIFICAÇÃO		ÁREA	DATA
PLANTAS DE SITUAÇÃO E LOCALIZAÇÃO		6.428,60 m²	Abri/2014
LOCAL	ESCALA DE DES.	ESCALA DE PROJ. AGEM	REV.
RUA JORGE BUNDCHEN RUA 11	S/ESCALA	10:1	01
		PRANCHIA	
		1/18	